

MOTORRAD Tourenplaner 2008/2009

von bei D 25348 Glückstadt nach bei D 24960 Glücksburg/Sandwig
Fahrzeug: Motorrad Tour; Optimierung: Standard
Dauer: 4:34 h; Strecke: 206,7 km; Kosten: EUR 51,67
Kraftstoffverbrauch: 9,6 l; ø 4,6 l/100 km; Kraftstoffkosten: EUR 12,47

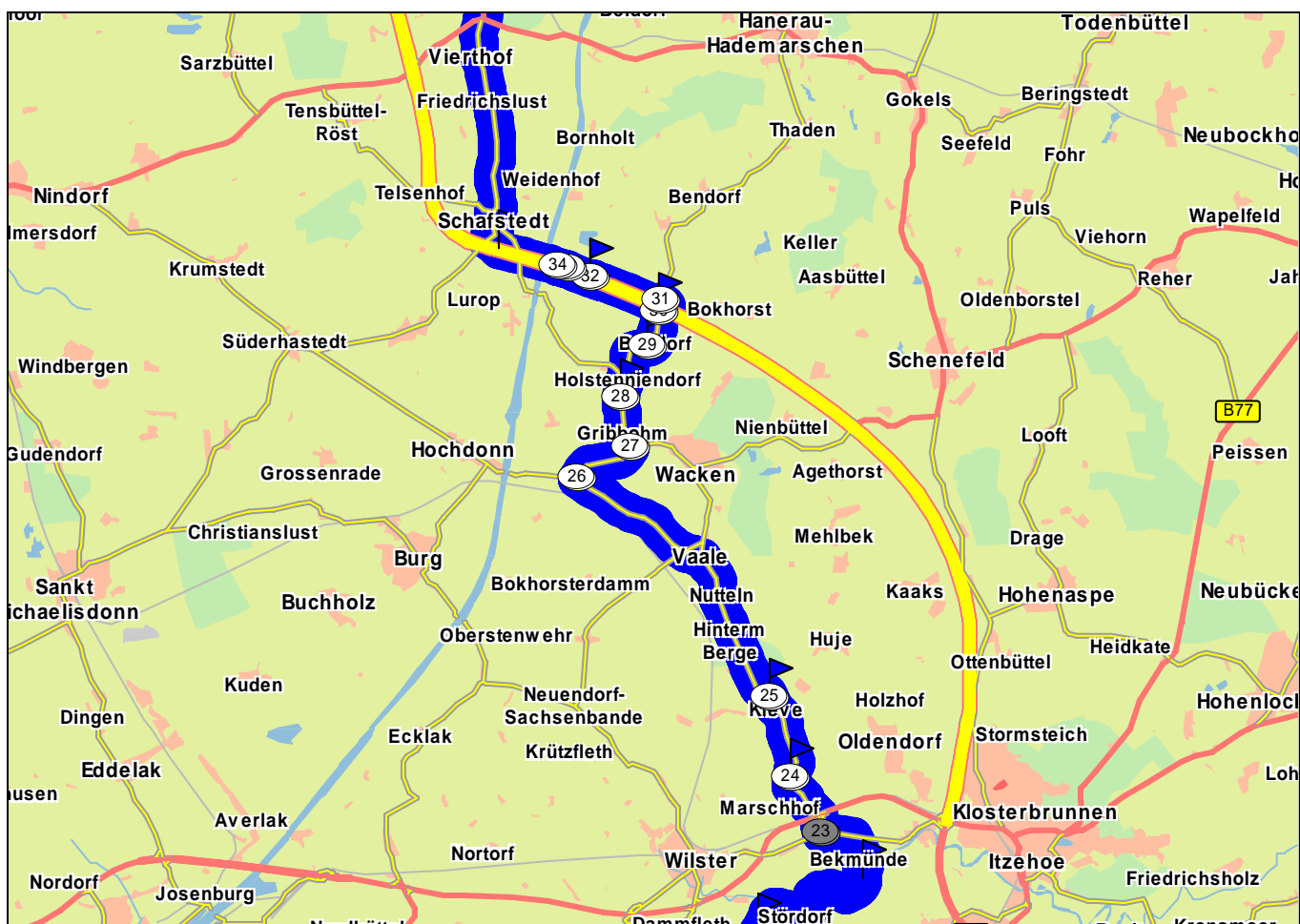




Nr.	Beschreibung	Uhrzeit	km
1	bei D 25348 Glückstadt	14:49	0,0
2	in Neuendeich rechts abbiegen auf Am Neuendeich (K8)	14:50	1,2
3	in Glückstadt einfahren in Kreisverkehr	14:52	2,5
4	2. Möglichkeit aus Kreisverkehr ausfahren auf Am Neuendeich	14:53	2,6
5	links abbiegen	14:54	3,1
6	links abbiegen auf Am Fleth	14:54	3,1
7	rechts abbiegen auf Am Markt	14:54	3,2
8	bei D 25348 Glückstadt	14:54	3,2
9	links abbiegen auf Grosser Schwibbogen	14:54	3,2
10	rechts abbiegen auf Janssenweg	14:55	3,6
11	links abbiegen auf B431 Itzehoer Straße	14:56	4,2
12	in Blomesche Wildnis links abbiegen auf B431 Blomeweg	15:00	6,4



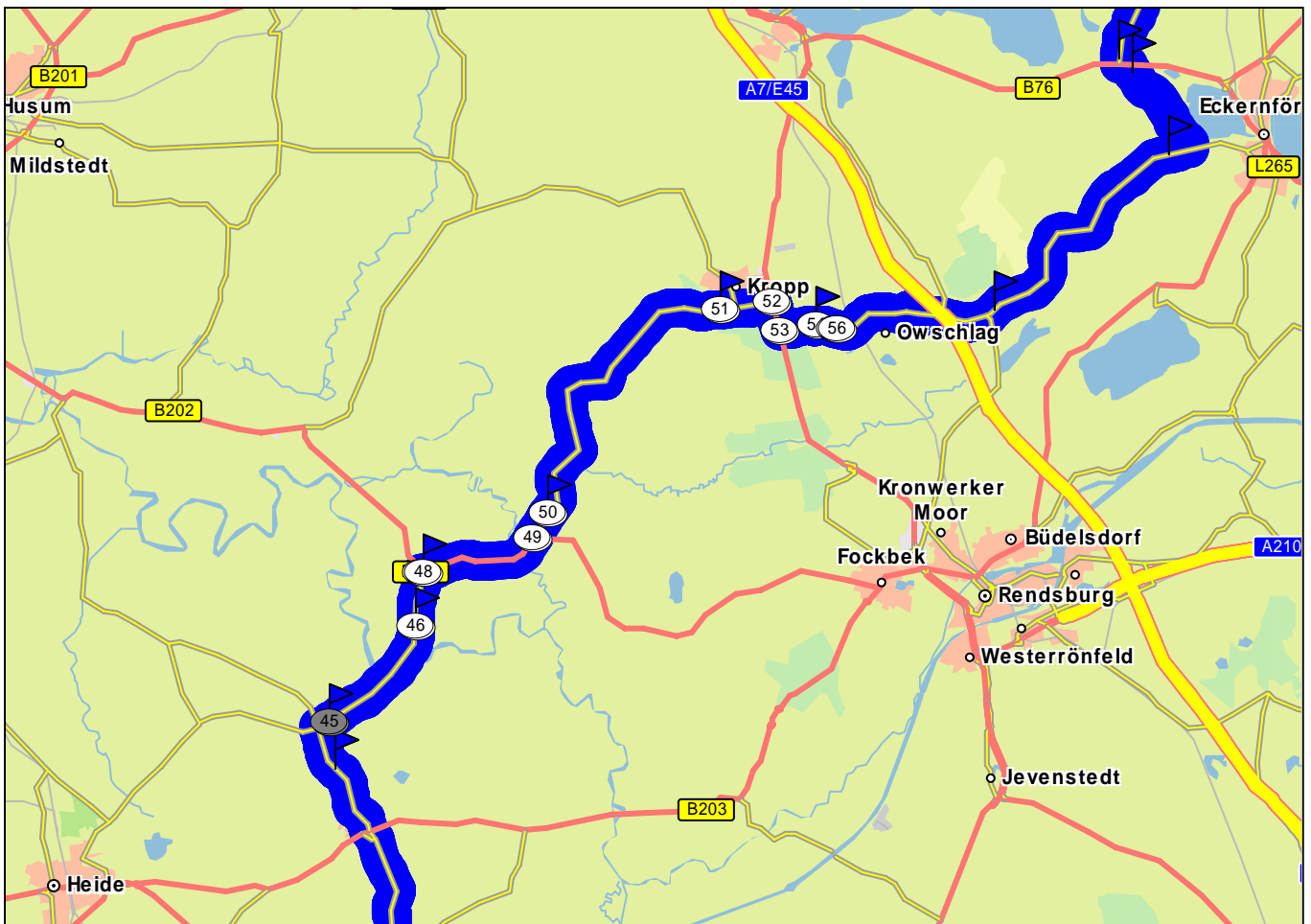
Nr.	Beschreibung	Uhrzeit	km
13	bei D 25376 Borsfleth	15:03	8,7
14	rechts abbiegen	15:07	12,1
15	bei D 25569 Bahrenfleth/ Neuenkirchen	15:13	16,1
16	in Beidenfleth halb rechts abbiegen auf Gross Kampen	15:15	17,8
17	rechts abbiegen	15:21	22,7
18	bei D 25554 Bektünde/ Am Ritt	15:22	23,1
19	rechts halten auf Kasenort	15:22	23,7
20	bei D 25569 Bektünde	15:27	27,1
21	halb links abbiegen auf Am Deich	15:27	27,5
22	links abbiegen auf Hauptstraße (L135)	15:28	28,4
23	rechts abbiegen auf Honigfleth (L135)	15:29	29,3



Nr.	Beschreibung	Uhrzeit	km
24	bei D 25554 Krummendiek	15:32	31,2
25	bei D 25554 Kleve	15:36	33,6
26	rechts abbiegen auf Hochdonner Straße (L213)	15:48	42,1
27	in Gribbohm links abbiegen auf Hochdonner Straße (L213)	15:50	43,8
28	bei D 25584 Holstenniendorf	15:52	45,2
29	bei D 25584 Besdorf	15:55	47,1
30	AS bei D 25584 Besdorf Richtung Heide/ A23	15:57	48,6
31	bei AS Hanerau-Hademarschen/ Dorfstraße (6) rechts auffahren auf A23 Richtung Heide/ A23/ A23/ Heide	15:58	49,3
32	bei D 25725 Schafstedt/ Hohenhörn	16:00	51,7
33	rechts abfahren	16:00	52,4
34	geradeaus auffahren auf A23 Richtung AS Schafstedt (5)	16:01	52,6



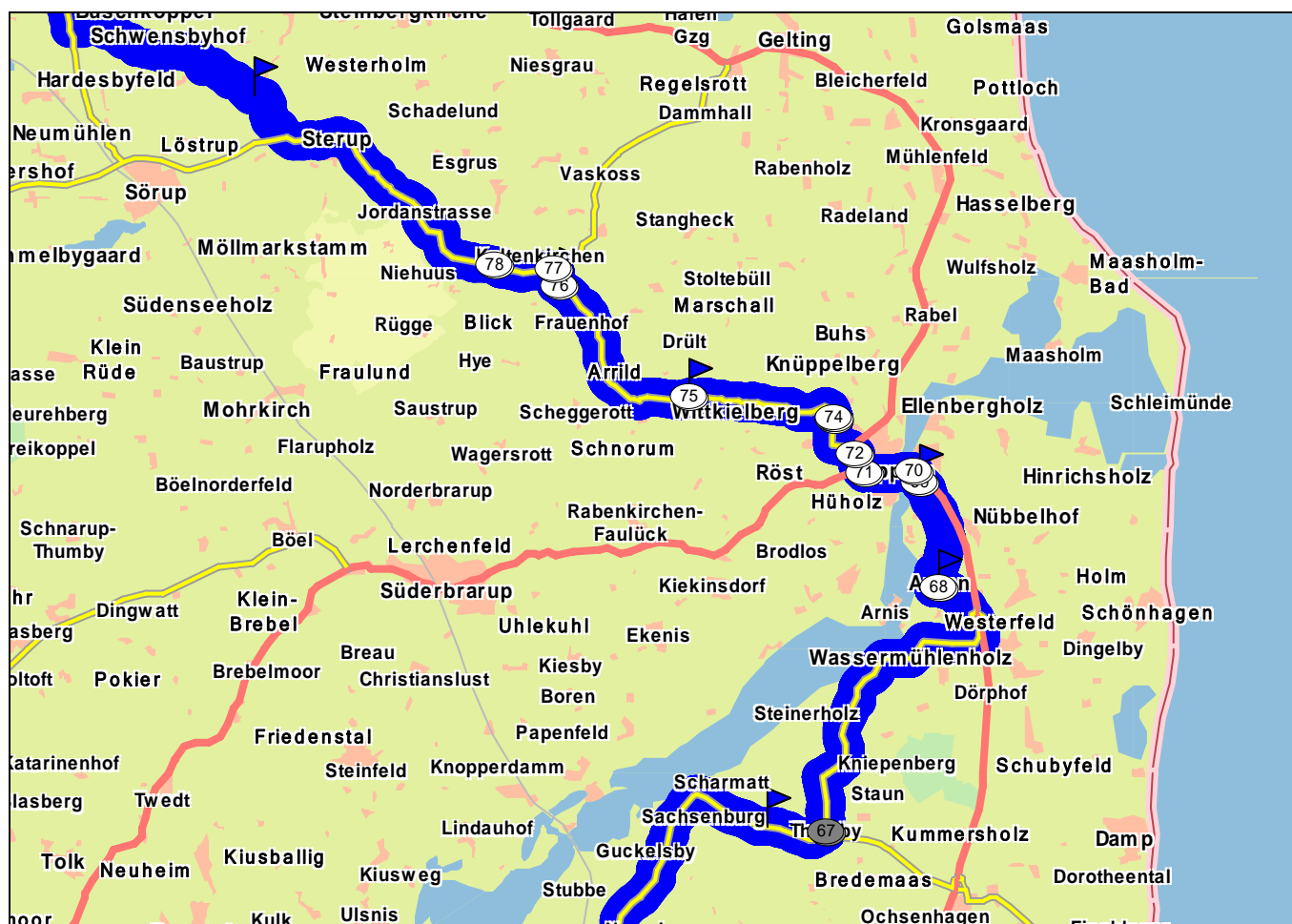
Nr.	Beschreibung	Uhr	Uhrzeit	km
35	AS bei D 25725 Schafstedt Richtung Süderhastedt/ Schafstedt	16:03	54,8	
36	bei AS Schafstedt (5) rechts abbiegen auf L145	16:04	55,7	
37	rechts abbiegen auf Albersdorferfeld (L146)	16:13	62,0	
38	links abbiegen auf L316	16:13	62,0	
39	in Albersdorf einfahren in Kreisverkehr	16:16	64,0	
40	2. Möglichkeit aus Kreisverkehr ausfahren auf Norderstraße (L148)	16:16	64,0	
41	bei D 25767 Immenstedt	16:20	67,5	
42	bei D 25782 Schalkholz	16:30	75,6	
43	rechts abbiegen	16:33	77,6	
44	links abbiegen auf L172	16:33	77,9	
45	bei D 25782 Schalkholz/ Kreuzberg	16:34	78,2	



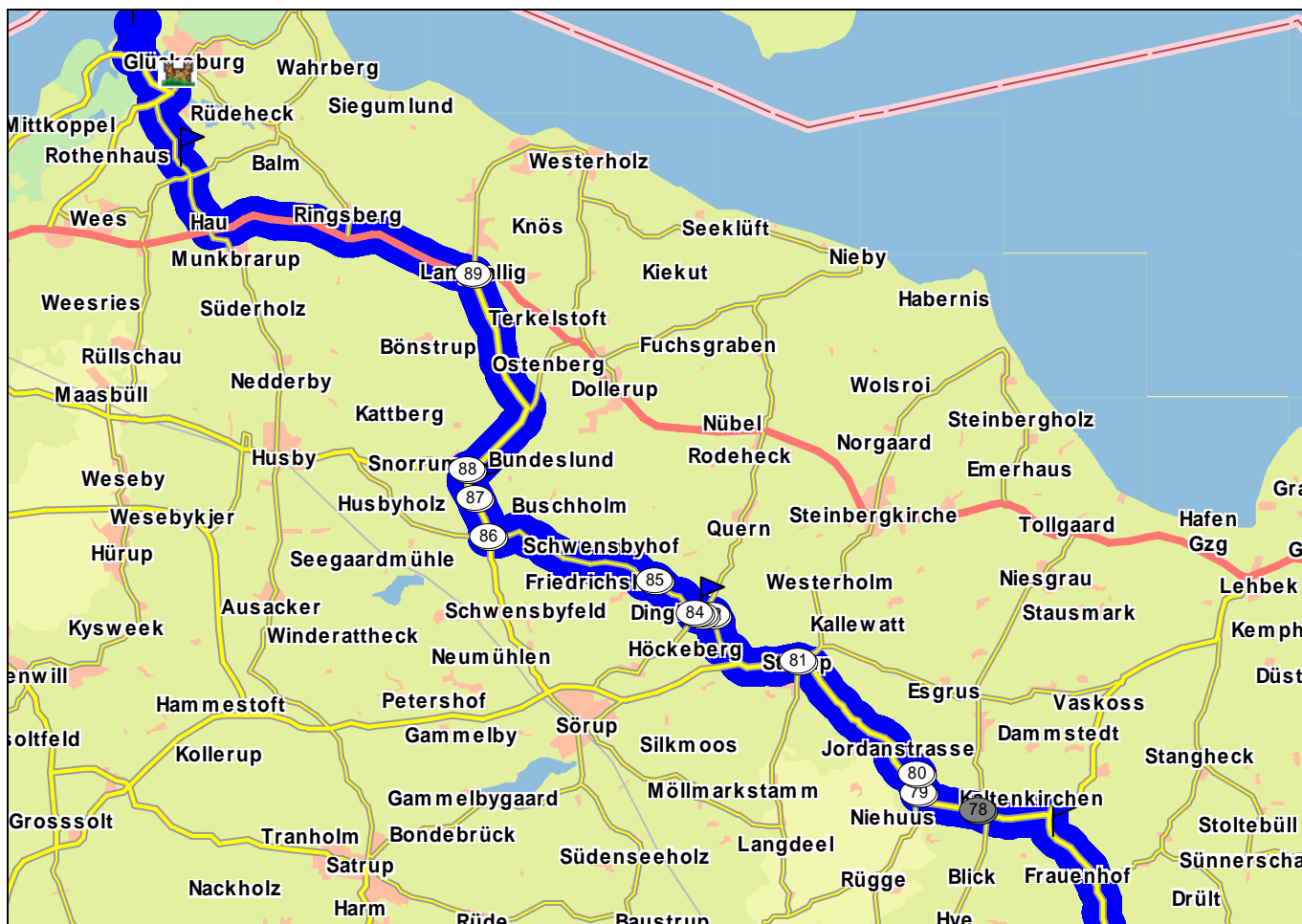
Nr.	Beschreibung	UhrUhrzeit	km
46	bei D 24803 Tielen/ Tielerfeld	16:41	83,6
47	in Erfde halb rechts abbiegen auf B202 Beekstraße	16:44	85,8
48	bei D 24803 Erfde	16:44	85,9
49	in Sandschleuse geradeaus weiter auf Umleitungsdeich (L40)	16:50	90,8
50	bei D 24799 Meggerdorf/ Meggerholm	16:51	91,9
51	bei D 24848 Kropp	17:07	105,2
52	in Kropperbusch rechts abbiegen auf B77 Kropperbusch	17:10	107,3
53	links abbiegen auf L265	17:11	108,5
54	bei D 24811 Owschlag	17:13	110,0
55	in Owschlag einfahren in Kreisverkehr	17:14	110,8
56	2. Möglichkeit aus Kreisverkehr ausfahren auf L265	17:14	110,9



Nr.	Beschreibung	Uhr	Uhrzeit	km
57	bei D 24811 Ahlefeld		17:23	117,7
58	bei D 24340 Windeby/ Friedland		17:35	128,0
59	links abbiegen		17:36	129,0
60	bei D 24354 Kosel/ Koselfeld		17:42	132,9
61	links abbiegen auf B76		17:43	133,2
62	in Koselfeld rechts abbiegen auf Koselfeld (L253)		17:43	133,7
63	bei D 24354 Kosel/ Koselfeld		17:43	133,9
64			17:48	136,9
65			17:51	139,9
66			18:06	150,9
67	in Thumby links abbiegen auf Thumby (K77)		18:08	152,4



Nr.	Beschreibung	Uhrzeit	km
68	bei D 24376 Kappeln	18:20	161,1
69	bei D 24376 Kappeln	18:24	163,8
70	links abbiegen auf Eckernförder Straße	18:25	164,1
71	in Kappeln rechts halten auf B199 Nordstraße	18:27	165,3
72	links abbiegen auf Flensburger Straße (L21)	18:27	165,8
73	einfahren in Kreisverkehr	18:30	167,0
74	2. Möglichkeit aus Kreisverkehr ausfahren auf Flensburger Straße (L21)	18:30	167,0
75	bei D 24407 Stoltebüll/ Schweltholm	18:35	170,6
76	bei D 24402 Esgrus/ Griesgaard	18:41	175,3
77	in Schorrehy links abbiegen auf Schorrehy (L21)	18:41	175,7
78	in Brunsholm halb links weiter auf L21	18:44	177,1



Nr.	Beschreibung	Uhrzeit	km
79	➡ in Grünholz rechts abbiegen auf Grünholz (L21)	18:45	178,4
80	⬅ links abbiegen auf Grünholz (L21)	18:46	178,8
81	⬅ in Sterup halb links abbiegen auf Flensburger Straße (L21)	18:51	182,3
82	⬅ links abbiegen auf Quern-Dingholz	18:54	184,7
83	🚩 bei D 24972 Quern	18:55	184,9
84	➡ rechts abbiegen auf Kappeller Straße	18:55	185,0
85	⬅ halb links abbiegen auf Kappeller Straße	18:56	186,1
86	➡ rechts abbiegen auf Lutzhöfter Straße (L270)	19:02	189,8
87	🚩 bei D 24977 Grundhof	19:02	190,6
88	➡ in Lutzhöft rechts abbiegen auf Lutzhöfter Straße (L270)	19:03	191,2
89	⬅ in Langballig links abbiegen auf B199 Nordstraße	19:10	195,8



Nr.	Beschreibung	Uhrzeit	km
90	rechts abbiegen auf Ulstrupfeld	19:15	201,3
91	bei D 24999 Wees	19:17	202,8
92	in Ulstrupfeld rechts abbiegen auf Flensburger Straße (L268)	19:19	204,2
93	links abbiegen auf Uferstraße (L249)	19:20	204,6
94	rechts abbiegen auf Sandwigstraße	19:21	205,7
95	in Sandwig links abbiegen auf Narvikstraße	19:23	206,5
96	halb links abbiegen auf Kirstenstraße	19:23	206,6
97	bei D 24960 Glücksburg/ Sandvig	19:23	206,7

